DIPUTACIONES consorciadas

Diputación de Burgos

Diputación de Soria

Diputación de Guadalajara

Diputación de Zaragoza

Diputación de Teruel

Diputación de Castellón

Diputación de Valencia

Diputación de Alicante

Rutas Culturales de España

OFICINAS DE TURISMO, tus puntos de información

La Puebla de Valverde (Teruel)
- Calle Mayor, 12 · 978 670 001

Cantavieja (Teruel)
- Calle Mayor, 15 · 964 185 414 / 678340228

Cella (Teruel)
- Avenida Fuente, s/n · 978 653045

La Iglesuela del Cid (Teruel)
- Calle San Pablo, s/n · 964443 325

Mora de Rubielos (Teruel)
- Calle Diputación, 2 · 978 806 132

Mosqueruela (Teruel)
- Plaza Mayor, 1 · 627 709360 / 978 807 007

Noguerue las (Teruel)
- Calle Horno, 2 bajo · 978 804 602

Rubielos de Mora (Teruel)
- Plaza Hispanoamérica, 1 · 978 804096

Teruel (capital)
- Calle San Francisco, 1 · 978 641 461
- Plaza de los Amantes, 6 · 978 624105

Almonara (Castellón)
- Plaza del Mar, s/n · 962623100
- Plaza del Molí, s/n · 962623 345
- Avenida País Valencià, s/n · 962 623 345

Altura (Castellón)
- Calle Calvario, 17 · 964 147 075

Benassal (Castellón)
- Calle La Mola, 8 · 964 442 004

Font d'on Seguros (Castellón)
- Avenida Doctor Puigvert, s/n

l'Alcora (Castellón)
- Calle Teixidors, 5 · 964033 099

Burriana / Borriana (Castellón)
- Calle Mayor, 1 · 964570753
- L'Arenal. Avenida Mediterránea, 35

Castellón de la Plana / Castelló de la Palna (capital)
- Plaza de la Hierba, s/n · 964 358 688
- Avenida Ferrandis Salvador, s/n
- Paseo Buenavista, 28 · 964 283 621

Chilches / Xilches (Castellón)
- Calle Colón, 11 bajo · 964 583 446
- Calle Pizarro (zona Oasis), 9 · 964 583 446
- Calle Carnicerías, 6 · 964 583 446

Cinctorres (Castellón)
- Carrer Nou, 6 · Tel. 964 181 428

Cirat (Castellón)
- Plaza Mayor, 1 · Tel. 964 143113

Forcall (Castellón)
- Calle Mayor, 36 · 964 171 290

Jérica (Castellón)
- Calle del Río, 2 · 964 128 004

Montanejos (Castellón)
- Avenida Fuente de Baños, 10 · 964131153

Morella (Castellón)
- Plaza de San Miguel, s/n · 964173032

Navajas (Castellón)
- Plaza del Olmo, 1 · 964713 913

Nules (Castellón)
- Calle de l'Estany, s/n · 964675202
- Plaza Mayor, 1 · 964 670 001

Onda (Castellón)
- Calle Ceramista Peyró, s/n · 964 602 855
- Calle Jaén, s/n · 964766688

Segorbe (Castellón)
- Plaza Alto Palancia, 3 · 964 713 254

Vila-real (Castellón)
- Calle Raval de Sant Pasqual, 68 · 964 547248

Villafranca del Cid / Vilafranca (Castellón)
- Calle San Roque, 1 · 964 441 432

Alboraya (Valencia)
- Paseo Marítimo, s/n · 626 252989
- Plaza General Basset, s/n · 626 252 989

La Pobla de Farnals (Valencia)
- Plaza París, s/n · 961460 928

Olocau (Valencia)
- Calle Sant Josep, 28 · 962 739 650

Puçol (Valencia)
- Avenida Mediterráneo, s/n · 669 740 119

El Puig (Valencia)
- Calle de la Estación, s/n · 961 959 029

Sagunto / Sagunt (Valencia)
- Plaza Cronista Chabret, s/n · 962 655 859
- Avenida del Mediterráneo, 67 · 962 690 402

Serra (Valencia)
- Calle Sagunt, 31 bajo · 961688404

Valencia / València (capital)
- Calle Paz, 48 · 963 986 422
- Plaza del Ayuntamiento, 1 · 963 524908
- Avenida Cortes Valencianas, 41 · 963 390 390
- Aeropuerto Manises (Valencia) · 961 530 229
- Estación Joaquín Sorolla Calle San Vicente, 171 · 963 803 623
- Puerto (entre Edificio del Reloj y Tinglado 2) Muelle de la Aduana, s/n · 961 207 745
- Playa Paseo de Neptuno, s/n · 963555 898

CAMINO CID

CONSORCIO CAMINO DEL CID

Real Monasterio de San Agustín
Calle Madrid, 24 · 09002 BURGOS
Teléfono y fax: 947 25 62 40
info@caminodelcid.org **www.caminodelcid.org**

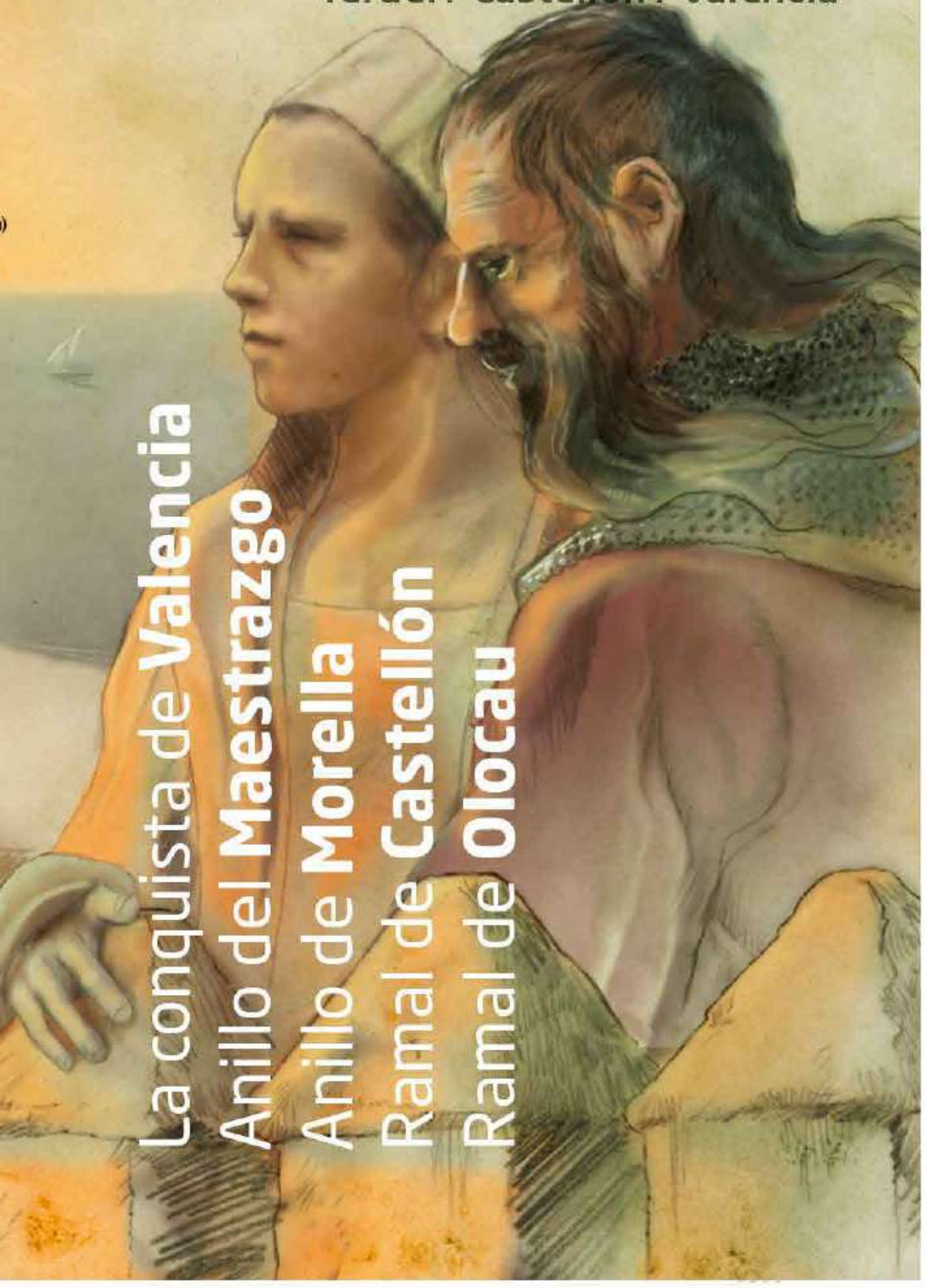

Rutas del CAMINO CID

4

LA CIUDAD SOÑADA

Teruel / Castellón / Valencia

La conquista de **Valencia**
Anillo del **Maestrazgo**
Anillo de **Morella**
Ramal de **Castellón**
Ramal de **Olocau**

El camino hacia el mar: la conquista de Valencia, la ciudad soñada

Simbología: Senderista · Btt · Cicloturista · Motor

Las conquista de Valencia
Desde Cella (Teruel) hasta Valencia

Senderismo	248 km	12 etapas recomendadas
BTT	251 km	4 etapas recomendadas
*Cicloturismo	221 km	4 etapas recomendadas
Coche y moto	202 km	3 días recomendados

El anillo del Maestrazgo
Entrada y salida por Rubielos de Mora (Teruel) o Montanejos (Castellón)

*Cicloturismo	244 km	3 etapas recomendadas
Coche y moto	241 km	2-3 días recomendados

El anillo de Morella
Entrada y salida por La Pobla del Bellestar (Castellón)

*Cicloturismo	104 km	2 etapas recomendadas
Coche y moto	104 km	2 días (recomendados)

El ramal de Castellón
Desde Sagunto (Valencia) a Castellón de la Plana (Castellón)

Coche y moto	44 km	1 día recomendado

El ramal de Olocau
Desde El Puig hasta Olocau (Valencia), ruta en proyecto

Senderismo	28 km	1 día recomendado

1,5 m

(*) La mayor parte de las carreteras del Camino del Cid son secundarias y tienen poco tráfico, aunque algunos tramos carecen de arcén.

Conductor piensa en el cicloturista y respeta la distancia de 1,5 metros en los adelantamientos.

LOS ICONOS Y COLORES / CÓMO ENTENDERLOS

- Sellado del salvoconducto
- Estación de tren
- Alojamiento
- Punto de acogida
- Oficina de Turismo
- Qué ver
- Localidad relacionada con el Cid literario o histórico
- Románico
- Gótico
- Mudéjar
- Islámico
- Castillos, atalayas, amurallamientos
- Conjunto histórico y/o artístico
- Patrimonio de la Humanidad
- Espacios naturales protegidos
- Fiestas de interés turístico nacional o internacional
- Fiesta cidiana

251 km · 221 km · 248 km · 202 km

LA CONQUISTA DE VALENCIA
(Teruel, Castellón y Valencia)

CELLA
Habitantes: 2.648 / Telf. Ayto. 978 650 002
El Cantar. Tras conquistar Sagunto el Cid acampa en Cella "la del canal", donde esperará durante tres días a todos los hombres de Aragón, Navarra y Castilla que quieran ayudarle a conquistar Valencia.
Iglesia de la Inmaculada (XVI), restos de muralla; pozo artesiano.

CAUDÉ
Habitantes: 188 / Telf. Ayto. 978 619 000

CONCUD
Habitantes: 142 / Telf. Ayto. 978 619 000

TERUEL
Habitantes: 32.638 / Telf. Ayto. 978 619 900
El Cantar. Asentado en El Poyo del Cid, el Cid puso tributo a Teruel.
Iglesia de S. Francisco (XIV-XV); mudéjar: catedral (XIII), torres e iglesias de S. Pedro (XIII-XIV) y de S. Martín (XIV), torres de la iglesias del Salvador (XIII) y la Merced; torres, puertas y muralla (XII-XV).
Patrimonio de la Humanidad. Arquitectura mudéjar de Aragón.
Fiesta de interés. Semana Santa.

LA PUEBLA DE VALVERDE
Habitantes: 404 / Telf. Ayto. 978 670 001
Iglesia de Sta. Emerenciana (XVI-XVII); muralla y portales (XIV-XV).
Espacio Natural. Sabinares del Puerto de Escandón.

VALBONA
Habitantes: 177 / Telf. Ayto. 978 800 036

MORA DE RUBIELOS
Habitantes: 1.554 / Telf. Ayto. 978 800 000
Iglesia de Sta. María (XV); castillo (XII-XIII); portales y muralla (XIII).

RUBIELOS DE MORA
Habitantes: 648 / Telf. Ayto. 978 804 001
Portada del convento de las Madres Agustinas (XIV); ermitas de los Stos. Mártires y de Sta. Bárbara (XV); muralla y portales (XIII-XV).

a Fuentes de Rubielos

a Rubielos de Mora

FUENTES DE RUBIELOS
Habitantes: 86 / Telf. Ayto. 978 804 521
Ermita gótica de Sta. María Magdalena (XV).

OLBA
Habitantes: 61 / Telf. Ayto. 978 781 375
Espacio natural. Estrechos del Río Mijares.

Teruel / *Castellón*

LOS CANTOS
Habitantes: 3 / Telf. Ayto. 964 124 601

PUEBLA DE ARENOSO
Habitantes: 78 / Telf. Ayto. 964 124 601
Castillo islámico de la Viñaza o de Arenós, ruinas.
Espacio natural. Curso alto del Río Mijares, Sierra de Espadán.

LOS CALPES
Habitantes: 43 / Telf. Ayto. 964 124 601
Espacio natural. Curso alto del río Mijares, Sierra de Espadán.

MONTANEJOS
Habitantes: 489 / Telf. Ayto. 964 131 336
Atalaya (XII).
Espacio natural. Curso alto del Río Mijares, Sierra de Espadán.

MONTÁN
Habitantes: 380 / Telf. Ayto. 964 131 002
Castillo, vestigios (XII-XIII).
Espacio natural. Curso alto del Río Mijares, Sierra de Espadán.

MAS DE NOGUERA
Habitantes: 0

CAUDIEL
Habitantes: 653 / Telf. Ayto. 964 144 049
Ermita del Socos (XV); torre del Molino; muralla, vestigios.

JÉRICA
Habitantes: 1.407 / Telf. Ayto. 964 129 177
La historia. En 1087 el Cid, reconciliado con Alfonso VI, realizó varias razzias por el territorio de Jérica de acuerdo con el rey de Zaragoza al-Mutamin. En 1090 recibía del castillo de Jérica 3.000 maravedíes.
El Cantar. En su camino hacia Valencia el Cid conquista Jérica y otras ciudades, en las que deja su propia guarnición.
Ermita de S. Roque (XIII-XV); torre mudéjar de las campanas (XVII); castillo y murallas (XIV-XV); torreta (XV) y torre vigía de Ordaces.
Espacio natural. Curso medio del Río Palancia

NAVAJAS
Habitantes: 729 / Telf. Ayto. 964 710 801
Torre árabe (XI).
Espacio natural. Curso medio del Río Palancia.

ALTURA
Habitantes: 3.559 / Telf. Ayto. 964 146 384
Cartuja gótica de Vall de Crist, ruinas (XIV-XV); masías fortificadas de Cucalón, S. Juan y Rodana.

SEGORBE
Habitantes: 8.548 / Telf. Ayto. 964 132 020

a Soneja *a Geldo*

a Altura *a Segorbe*

La historia. En 1090 el Cid implantó un protectorado desde Tortosa hasta Orihuela: Segorbe le pagaba 6.000 dinares anuales.
El Cantar. Aquí acampa el ejército musulmán enviado a Alcocer (Zaragoza) para recuperar el castillo tomado por el Cid.
Acueducto (XIV); claustro de la catedral (XIV); iglesia de S. Pedro (XIII-XIX); artesonado del Salón de Plenos del Ayuntamiento (XIV); castillo (X-XIV); torres del Verdugo y de la Cárcel (XIV), murallas (XIV).
Fiestas. Fiestas patronales y entrada de Toros y Caballos, en agosto y septiembre.
Espacio natural. Curso medio del Río Palancia.

GELDO
Habitantes: 646 / Telf. Ayto. 964 711 209
Palacio gótico de los Duques de Medinaceli (XV).
Espacio natural. Curso medio del Río Palancia.

SONEJA
Habitantes: 1.463 / Telf. Ayto. 964 135 004
Espacio natural. Curso medio del Río Palancia.

SOT DE FERRER
Habitantes: 411 / Telf. Ayto. 964 135 127
Castillo-palacio gótico del Señor (XIV-XVI); puente (XVII-XVIII).
Espacio natural. Curso medio del Río Palancia.

Castellón / *Valencia*

ALGAR DE PALANCIA
Habitantes: 366 / Telf. Ayto. 962 625 055
Castillo-convento de Arguines (XIII-XIV); torre vigía (XIII).

ALFARA DE LA BARONIA
Habitantes: 496 / Telf. Ayto. 962 626 001

ALGIMIA DE ALFARA
Habitantes: 983 / Telf. Ayto. 962 626 053

TORRES TORRES
Habitantes: 421 / Telf. Ayto. 962 626 542
La historia. En 1088 el Cid salió de Burgos hacia Valencia con una poderosa tropa, acampando en junio en Torres Torres.
Baños árabes (XIV); casa de los Vallterra; castillo (XI-XIII).

ESTIVELLA
Habitantes: 1.307 / Telf. Ayto. 962 628 005
Torre del homenaje y lienzos del castillo de Beselga (XV-XVI); acueducto de Los Arcos (XVI).

ALBALAT DELS TARONGERS
Habitantes: 647 / Telf. Ayto. 962 628 201
Casa-palacio gótica (XIV-XV); castillo del Piló, ruinas.

QUART DE LES VALLS
Habitantes: 1.006 / Telf. Ayto. 962 600 305

QUARTELL
Habitantes: 1.538 / Telf. Ayto. 962 636 201

BENAVITES
Habitantes: 613 / Telf. Ayto. 962 636 652
Torre de la Señoría (s. XIII-XVI).



a Sagunto *a Petrés* ...

a Benavites *a Albalat dels Tarongers*

PETRÉS
Habitantes: 945 / Telf. Ayto. 962 620 301
Castillo de Petrés, siglo XIV-XV.

SAGUNT / SAGUNTO
Habitantes: 18.844 / Telf. Ayto. 962 655 858
La historia. En 1088 el Cid hizo tributaria suya a Murviedro (Sagunto), ciudad que conquistó el 24 de junio de 1098.
El Cantar. Antes de conquistar Valencia, el Cid rinde Sagunto, y lo convierte en su cuartel general.
Iglesia del Salvador (XIII); iglesia de Sta. María (XIV-XV, XVII); Casa dels Berenguers (XIV); Palacio del Delme (XIII); Casa del Mestre Penya (XIV); muralla y castillo (V aC-XIX); alquería del Agua Fresca (XV); torre de S. Roque (XVI); molí de Gausa (XVII); fortín del Grao Vell (XV-XVIII); casa fortificada del Duque Gaeta (XV); teatro romano, judería.
Patrimonio de la Humanidad. Arte Rupestre del Arco Mediterráneo: Covachas del Barranc del Diable y Picayo- abrigos I y II.
Fiesta de interés. Semana Santa y Fallas.
Espacio natural. Marjal dels Moros.

PUÇOL
Habitantes: 15.827 / Telf. Ayto. 961 421 203
Murallas del palacio arzobispal, restos (XVI); Torre del Molino; la Torreta (XIV).
Espacio natural. Marjal dels Moros.

EL PUIG
Habitantes: 7.442 / Telf. Ayto. 961 470 003
La historia. En noviembre de 1092 el Cid inició el asedio de Yubayla (El Puig); la conquistó en junio de 1093. Desde allí lanzó varias algaras y en ocasiones le sirvió de cuartel general.
El Cantar. Siendo señor de Sagunto, el Cid se enfrenta a un ejército valenciano, lo derrota y conquista El Puig.
Puerta norte (XIII) e iglesia (XIII-XIV) del monasterio; castillo, vestigios (XI-XIV); torre vigía (XVI); cartuja del Ara Christi (XVI).

LA POBLA DE FARNALS
Habitantes: 5.000 / Telf. Ayto. 961 441 252
La historia. En 1098 el Cid donó a la catedral de Valencia muchas propiedades, como la villa llamada "Frenales", hoy Pobla de Farnals.

MASSAMAGRELL
Habitantes: 15.562 / Telf. Ayto. 961 440 051

ALBALAT DELS SORELLS
Habitantes: 3.884 / Telf. Ayto. 961 490 091
Castillo-palacio gótico de los Sorells (XIII-XV).

MELIANA
Habitantes: 10.262 / Telf. Ayto. 961 490 065

ALBORAYA
Habitantes: 16.956 / Telf. Ayto. 963 171 700

VALENCIA
Habitantes: 753.562 / Telf. Ayto. 963 525 478
La historia. Valencia era codiciada por cristianos y musulmanes. En 1087 el Cid se convirtió en el protector de su rey, al-Qadir. Muerto este, la conquistó en 1094. Tras resistir varios intentos almorávides de conquista, el Cid murió aquí el 10 de julio de 1099. En 1102 su viuda, Jimena Díaz, abandonó la ciudad ante la presión almorávide.

El Cantar. Tras la conquista de Valencia el rey de Sevilla intenta su asalto pero es derrotado. Alfonso VI perdona al El Cid y su mujer e hijas viajan hasta Valencia. El rey Yussuf también asalta Valencia pero es vencido. Tras la victoria sus hijas se casan con los infantes de Carrión. Dos años después el rey Búcar asedia Valencia, el Cid le vence y se apodera de su espada, Tizona. Y aquí muere, honrado como gran señor.
Cripta visigótica, S. Vicente Mártir (VI); puerta tardo-románica, Palau de la catedral (XIII-XVIII). Gótico: iglesia y convento, Sto. Domingo (XIII-XIX); iglesias: S. Juan del Hospital (XIII-XVIII), los Stos. Juanes (XIV-XVIII), Sta. Catalina (XIII-XX), S. Martín y S. Antonio (XIV-XVIII), fachada de S. Pedro y S. Nicolás (XIII-XIX); convento: Trinidad (XV-XVIII), y del Carmen e iglesia de la Sta. Cruz (XIII-XX); torre de la iglesia del Salvador (XIII-XIX); monasterio de S. Vicente de la Roqueta (XIII-XIX); torres (XIV) y puente de Serranos (XIV-XVI); palacios: Generalitat (XV-XVI), Escrivá (XV-XVIII), de los Almirantes de Aragón (XV-XVIII); almudín (XIV- XVII); Reales Alcázares (XIV). Atarazanas del Grao (XIV). Baños árabes del Almirante (XIII-XX). Restos de muralla islámica (XI-XII), vestigios. Torres de Quart (XV).
Patrimonio de la Humanidad. Lonja de los Mercaderes o de la Seda (XV); Tribunal de las Aguas de la Huerta de Valencia; Fallas.
Espacio natural. L'Albufera.
Fiestas de interés. Fallas, marzo. Semana Santa. *La Gesta de Mio Cid*, julio.

ANILLO DEL MAESTRAZGO
244 km · 241 km
(Teruel y Castellón) (244 / 241 kilómetros por carretera)

RUBIELOS DE MORA (ver *La Conquista de Valencia*)

NOGUERUELAS
Habitantes: 162 / Telf. Ayto. 978 804 101
Espacio natural. Maestrazgo y Sierra de Gúdar.

LINARES DE MORA
Habitantes: 229 / Telf. Ayto. 978 802 001
Castillo (XII-XV), ruinas.
Espacio natural. Maestrazgo y Sierra de Gúdar.

MOSQUERUELA
Habitantes: 549 / Telf. Ayto. 978 807 007
Portada gótica de la iglesia de la Asunción (XV); castillo del Majo (X), vestigios; portales y restos de muralla urbana (XII-XIV).
Patrimonio de la Humanidad. Arte Rupestre del Arco Mediterráneo: Barranco de Gibert I y II.
Espacio natural. Maestrazgo y Sierra de Gúdar.

LA IGLESUELA DEL CID
Habitantes: 423 / Telf. Ayto. 964 443 325
Lonja del Ayuntamiento (XIII-XV); iglesia de la Purificación (XVI); torre de los Nublos (XIV); arquitectura de la piedra en seco.
Espacio natural. Rambla de las Truchas.

Teruel / *Castellón*

LA POBLA DEL BELLESTAR
Habitantes: 11 / Telf. Ayto. 964 441 004
Ermita de S. Miquel y puente góticos (XIII-XIV); torre fortificada.
Espacio natural. L'Alt Maestrat.

VILLAFRANCA DEL CID / VILAFRANCA
Habitantes: 2.217 / Telf. Ayto. 964 441 004
Ayuntamiento y retablo de la Virgen del Llosar (XIV); horno (XIV), portal de S. Roc; torre de Conjurar (XVI); arquitectura de piedra en seco.

a Benasal

a Villafranca del Cid / Vilafranca

Patrimonio de la Humanidad. Arte Rupestre del Arco Mediterráneo: Covatina del Tossalet del mas de la Rambla.
Espacio natural. L'Alt Maestrat.

BENASSAL
Habitantes: 1.033 / Telf. Ayto. 964 431 002
La Mola (XIII); torres y muralla (XIV-XV); castillo de Corbó (XII).
Patrimonio de la Humanidad. Arte Rupestre del Arco Mediterráneo: Abric del mas del molí de la Cova, Caseta de Irene, Els Cobrazos, la Roca del migdia, mas d'en Badenes, Racó de Nando, Roca del Senallo.
Espacio natural. L'Alt Maestrat.

FONT D'EN SEGURES
Habitantes: 23 / Telf. Ayto. 964 431 002

CULLA
Habitantes: 206 / Telf. Ayto. 964 446 325
La Presó (XIV); arco gótico de la Porta Nova (XIV); castillo, vestigios (XIII); torre de S. Cristòfol (XII-XVIII), murallas urbanas.
Patrimonio de la Humanidad. Arte Rupestre del Arco Mediterráneo: La Covassa, la Covassa del molinell.

LA TORRE D'EN BESORA
Habitantes: 118 / Telf. Ayto. 964 446 001
Murallas, lienzos.
Espacio natural. Sierra Engarcerán.

ATZENETA DEL MAESTRAT
Habitantes: 1.037 / Telf. Ayto. 964 370 054
Torres: homenaje (XI-XIII); de la cárcel (XII-XIV); murallas, lienzos.

LES USERES / USERAS
Habitantes: 684 / Telf. Ayto. 964 388 609

MAS D'AVALL
Habitantes: 28 / Telf. Ayto. 964 388 013

COSTUR
Habitantes: 504 / Telf. Ayto. 964 388 013

LA FOIA
Habitantes: 117 / Telf. Ayto. 963 360 002

L'ALCORA
Habitantes: 9.649 / Telf. Ayto. 964 360 002
Ermita gótica, S. Salvador (XIII-XIV); castillo de Alcalatén (X-XIII).

RIBESALBES
Habitantes: 1.213 / Telf. Ayto. 964 625 001
Espacio natural. Curso alto del Río Mijares; Sierra de Espadán.

ONDA
Habitantes: 22.679 / Telf. Ayto. 964 600 050
El Cantar. Tras la batalla del pinar de Tévar, el Cid conquista Onda.
Alcazaba (XI) y yeserías islámicas (XII-XIII) en el castillo (X-XIX); iglesia tardo-románica de la Sangre (XIII); plaza de l'almodí (XV-XVI) y campanario de La Asunción.

ESPADILLA
Habitantes: 83 / Telf. Ayto. 964 619 033
Castillo islámico (XI-XIII).

a Toga

a Espadilla

Espacio natural. Curso alto del Río Mijares; Sierra de Espadán.

TOGA
Habitantes: 98 / Telf. Ayto. 964 612 031
Castillo, vestigios.
Espacio natural. Curso alto del Río Mijares; Sierra de Espadán.

TORRECHIVA
Habitantes: 75 / Telf. Ayto. 964 612 218
Torre (XIII).
Espacio natural. Curso alto del Río Mijares; Sierra de Espadán.

CIRAT
Habitantes: 150 / Telf. Ayto. 964 143 113
Torre de los Condes (XIV-XVIII), castillo, ruinas.
Espacio natural. Curso alto del Río Mijares; Sierra de Espadán.

ARAÑUEL
Habitantes: 132 / Telf. Ayto. 964 143 156
Espacio natural. Curso alto del Río Mijares; Sierra de Espadán.

LA ALQUERÍA
Habitantes: 42 / Telf. Ayto. 964 131 336
Castillo islámico de La Alquería, restos (XI-XII).
Espacio natural. Sierra de Espadán, Curso alto del río Mijares.

MONTANEJOS, PUEBLA DE ARENOSO, LOS CANTOS, OLBA, FUENTES DE RUBIELOS Y RUBIELOS DE MORA
(ver *La Conquista de Valencia*)

ANILLO DE MORELLA
104 km · 104 km
(Teruel y Castellón) (104 kilómetros por carretera)

LA IGLESUELA DEL CID (ver *El Anillo del Maestrazgo*)

CANTAVIEJA
Habitantes: 651 / Telf. Ayto. 964 185 001
Iglesia gótico templaria de San Miguel (XIV), Ayto. gótico - renacentista (XVI); murallas (XII-XIII); torre Castellar (XV).

MIRAMBEL
Habitantes: 104 / Telf. Ayto. 964 178 212
Muralla y castillo, ruinas (XIII).

Teruel / *Castellón*

OLOCAU DEL REY
Habitantes: 81 / Telf. Ayto. 964 160 971
La historia. En 1083 el Cid fortificó un castillo cerca de Morella, en Alolala (quizá Olocau del Rey).
El Cantar. Tras la batalla del pinar de Tévar, el Cid puso su campamento en el "puerto de Alucant" (posiblemente Olocau del Rey).
Portada de la iglesia de la Virgen del Pópulo (XIII); horno gótico (XIII-XIV); castillo de Olocau (XI-XIII), ruinas.

TODOLELLA
Habitantes: 97 / Telf. Ayto. 964 171 178
Puente gótico (XIV); castillo palacio de Todolella (XIII-XIV).
Espacio natural. L'Alt Maestrat.

a Forcall

a Todolella

FORCALL
Habitantes: 439 / Telf. Ayto. 964 171 001
Palacio de Les Escaletes (XVI-XVII); horno gótico (XIII); plaza porticada; masía Torre Amela; castillo palacio Blai de Berga (XVI).
Patrimonio de la Humanidad. Arte Rupestre del Arco Mediterráneo: Abric del mas de Barberà.
Espacio natural. L'Alt Maestrat, la Tinença de Benifassà, Turmel i Vallivana.

MORELLA
Habitantes: 2.003 / Telf. Ayto. 964 160 034
La historia. En 1083, a las órdenes de al-Mutamin, el Cid campeó por las montañas de Morella, cuyo castillo atacó sin conquistarlo. En enero de 1090 marchó otra vez a la comarca morellana para abastecerse de víveres, y allí permaneció hasta la celebre batalla del pinar de Tévar (hoy Pinar de Pereroles, 14 km al norte de Morella), venciendo al conde catalán Ramón Berenguer II y al-Hayib, rey de la taifa de Lérida. Volvería a Morella en 1092.
Convento de S. Francisco (XIII-XIV); iglesia de Sta. María (XIII); Ayto (XIV); acueducto (XIV); castillo (XIII-XIX); casa fortificada de los Busca y Creixells, murallas, puertas y torres (XI-XV).
Patrimonio de la Humanidad. Arte Rupestre del Arco Mediterráneo: Covas del Barranquet, del Llepus o Partició, y de la Cornisa; galerías del Roure y alta de la masía.
Espacio natural. L'Alt Maestrat, la Tinença de Benifassà, Turmel i Vallivana.
Fiestas de interés. El Sexenni.

CINCTORRES
Habitantes: 415 / Telf. Ayto. 964 181 001
Ayuntamiento y antiguo hospital (XVI); torre de los Moros.
Espacio natural. L'Alt Maestrat, la Tinença de Benifassà, Turmel i Vallivana.

PORTELL DE MORELLA
Habitantes: 189 / Telf. Ayto. 964 [illegible]
Murallas medievales y torre-campanario (XIII-XVI)
Espacio natural. L'Alt Maestrat, la Tinença de Benifassà, Turmel i Vallivana.

LA IGLESUELA DEL CID (ver *El Anillo del Maestrazgo*)

RAMAL DE CASTELLÓN
44 km
(Valencia y Castellón) (44 kilómetros por carretera)

SAGUNT / SAGUNTO (ver *La Conquista de Valencia*)

Valencia / *Castellón*

ALMENARA
Habitantes: 5.133 / Telf. Ayto. 962 624 801
La historia. En 1098 el Cid puso sitio a Almenara. Después de tres meses de asedio y combates las tropas almorávides capitularon.
El Cantar. Tras la batalla del pinar de Tévar, el Cid conquista Almenara.
El Punt del Cid, vestigios; muralla urbana (XVI) y castillo (X-XIII).
Espacio natural. Marjal i Estanys d'Almenara.

LA LLOSA
Habitantes: 952 / Telf. Ayto. 962 610 542
Espacio natural. Marjal i Estanys d'Almenara.

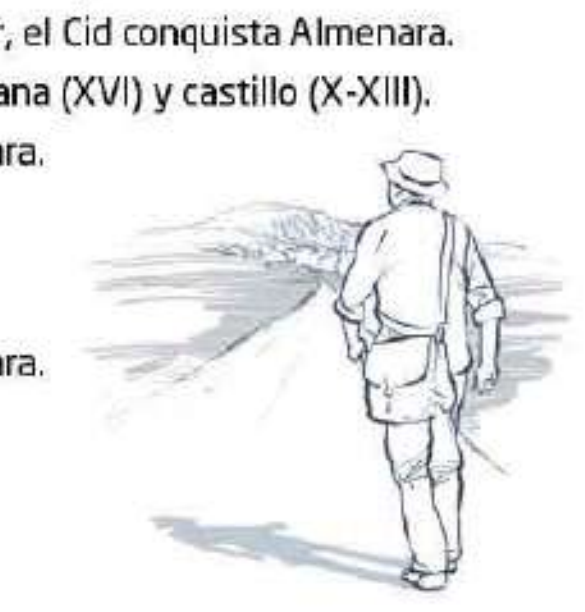

a Chilches / Xilxes

a La Llosa

CHILCHES / XILXES
Habitantes: 2.148 / Telf. Ayto. 964 590 002
Espacio natural. Marjal i Estanys d'Almenara.

NULES
Habitantes: 12.447 / Telf. Ayto. 964 670 001
Espacio natural. Marjal de Nules.

MASCARELL
Habitantes: 201 / Telf. Ayto. 964 670 001
Muralla urbana (XVI).

BURRIANA / BORRIANA
Habitantes: 29.594 / Telf. Ayto. 964 510 062
La historia. Entre 1089 y 1091 el Cid acampó varias veces en defensa los derechos del rey de Valencia sobre estas tierras y tras conquistar esta cerró, en 1094, una alianza de ayuda mutua con Pedro I de Aragón.
El Cantar. Tras la batalla de Tévar, el Cid conquista Burriana.
Iglesia de S. Salvador (XIII- XVII); Torre Carbona, torre vigía y restos de muralla.

VILA-REAL
Habitantes: 49.407 / Telf. Ayto. 964 547 000
Puente de Sta. Quiteria (XIII-XVII); plaza de la Villa (XIII-XX), murallas y torre Mocha, vestigios (XIV-XV).

CASTELLÓN DE LA PLANA
Habitantes: 144.893 / Telf. Ayto. 964 435 510
La historia. En 1097 el Cid y Pedro I de Aragón sitiaron y rindieron el castillo de Fadrell, origen de Castellón, cuya población mayoritariamente musulmana se había sublevado al aragonés.
El Cantar. En su segunda embajada a Alfonso VI, tras la conquista de Valencia, Álvar Fáñez nombra Castellón como conquista del Cid.
Puertas góticas de la concatedral (XIV); torreta Alonso (XVI), Castell Vell o castillo de Fadrell (XI-XIV), a 7 km de la ciudad.
Fiestas de interés. Fiestas de la Magdalena, en marzo.

RAMAL DE OLOCAU (en proyecto, no señalizado)
28 km
(Valencia) (28 kilómetros por sendero)

EL PUIG (ver *La Conquista de Valencia*)

PUÇOL (ver *La Conquista de Valencia*)

SERRA
Habitantes: 2.152 / Telf. Ayto. 961 688 443
La historia. En 1094 el Cid conquistó los castillos de Olocau y Serra.
Acueducto, claustrillo y bodega de la Cartuja de Portaceli (XIII-XIX); torres del Señor de la Villa, Ría, y Satareña; castillo (VIII-XI), ruinas.

OLOCAU
Habitantes: 557 / Telf. Ayto. 962 703 011
La historia. A finales de 1094, tras la batalla de Cuarte, el Cid tomó el castillo de Olocau, donde se refugiaba la corte de al-Qadir que había huido de Valencia con la llegada de los almorávides.
El Cantar. Tras la batalla de Tévar el Cid conquista Olocau.
Torre de Pardines (XIII), castillo del Real o de Alí Maimó (XI-XIII).

LA CONQUISTA de **VALENCIA** / ANILLO del **MAESTRAZGO** / ANILLO de **MORELLA** / RAMAL de **CASTELLÓN** / RAMAL de **OLOCAU**

LA CIUDAD SOÑADA

Bienvenido al Camino del Cid
un viaje apasionante por la Edad Media hispánica tras las huellas del Cid Campeador.

Una aproximación histórica

En tiempos del Cid, a mediados del siglo XI, el antiguo califato andalusí se había dividido en numerosas taifas ("reinos" musulmanes). Militarmente débiles, sufrieron primero el acoso de los pujantes reinos cristianos y después la invasión de los almorávides. Así, la rica taifa de Valencia era ambicionada por aragoneses, castellanos y catalanes, y también por los reyes árabes de Zaragoza y Lérida, y por los almorávides. El Cid supo sacar provecho de esta situación conquistando en 1094 la ciudad de Valencia, pero la presión almorávide obligó a su mujer, Jimena, a abandonarla en 1102, tres años después de la muerte de su esposo. Los almorávides eran tribus procedentes del norte de Marruecos que entraron en la Península en 1086, tras la conquista de Toledo por Alfonso VI rey de León y de Castilla. Estas tribus se hicieron con el mando de Al-Andalus hasta que a mediados del siglo XII fueron desplazados por los almohades, también originarios de Marruecos. Para entonces el empuje de los reinos cristianos era imparable, aunque no exento de dificultades, y cristalizaría con la conquista definitiva de Valencia por Jaime I en 1238.

Las dos conquistas de Valencia

Esta ruta, y los diferentes anillos y ramales que de ella surgen, narra la conquista "literaria" e "histórica" de Valencia por el Cid. La conquista literaria está basada en el *Cantar de mío Cid*, poema escrito un siglo después de la muerte del Campeador, y comienza en **Cella**, el lugar elegido por el Cid para reunir a quienes quisieran acompañarle en su aventura. Desde allí nos encaminamos a **Teruel**, capital mundial del arte mudéjar -Patrimonio de la Humanidad-, para entrar a continuación en la comarca Gúdar-Javalambre: un espacio natural con pueblos armoniosos y de historia palpable, como **Mora de Rubielos** o su "primo" **Rubielos de Mora**.

El indomable Maestrazgo

La conquista histórica tiene su origen remoto en las tierras islámicas del Maestrazgo, concretamente en la comarca de Morella, y se remonta a 1083, año en que el Cid fortificó el castillo de Alolaila (posiblemente **Olocau del Rey**), el nido del águila. Desde entonces regresó periódicamente a estas tierras, ya fuera al servicio de otros o en su propio provecho. En 1090, por ejemplo, derrotó a una coalición cristiano-musulmana en el **Pinar de Tévar**, cerca de Morella. Con esta victoria ganó un amplio "protectorado" por Cataluña y la Comunidad Valenciana, paso necesario para hacerse con Valencia.
Los anillos del Maestrazgo y de Morella recorren las tierras altas de este territorio hasta llegar al río Mijares: montañas, bosques y abruptos desfiladeros forman un paisaje único en el que se funden o emergen espectaculares pueblos con un patrimonio histórico-artístico sorprendente cuyo máximo exponente es la ciudad de **Morella**. Destaca en este paisaje la técnica constructiva tradicional de "piedra en seco", que tiene interesantes ejemplos en **La Iglesuela del Cid** y en **Villafranca del Cid**. También aquí podemos ver iglesias de la llamada "arquitectura de reconquista": templos austeros, de reminiscencias románicas, construidos en la primera mitad del siglo XIII según avanzaba la conquista y casi siempre sobre mezquitas. La iglesia de la Sangre, en **Onda**, es un ejemplo significativo, pero también puedes encontrar otros en Olocau del Rey, Sagunto, el Puig y Valencia.

Por el valle del Palancia, hacia Castellón

Desde los estrechos del río Mijares saltamos al valle amplio del río Palancia, y ya en descenso hacia el mar atravesamos localidades vinculadas al Cid literario o histórico, como **Jérica**, **Segorbe**, **Torres Torres**, o Sagunto. Desde la inmemorial **Sagunto** parte el ramal de Castellón, que pasa por **Almenara** y **Burriana**. Durante la Edad Media esta línea costera tuvo gran importancia pues aseguraba la defensa de Valencia por el norte. La ruta de carretera discurre entre extensos cultivos de cítricos y algunos marjales, siempre cerca de las playas del litoral castellonense.

La conquista de la ciudad soñada

Desde Sagunto retomamos camino a Valencia, pero antes nos detenemos en **El Puig**; su castillo fue tomado por el Cid en 1092 y por Jaime I en 1237: en ambos casos su ocupación fue determinante para la conquista de la ciudad. Desde El Puig se ha proyectado una pequeña ruta senderista, aún sin señalizar, que une otros dos "castillos del Cid": el de **Serra** y el de **Olocau**, conquistados a finales de 1094 o principios de 1095.
Ya solo nos queda entrar en la ciudad vieja de **Valencia** por cualquiera de sus puertas históricas -la de Quart o la de Serranos- y recorrer un tramo del antiguo perímetro de las murallas islámicas, cuyos restos, apenas unos lienzos, se hallan encastrados en las casas del casco antiguo.
El Cid tomó Valencia el 15 de junio de 1094 después de un durísimo asedio. Gobernó como príncipe y aquí murió en el año 1099. Se cuenta que tras la conquista subió a la torre del alcázar para ver sus posesiones; nosotros damos los últimos pasos de este viaje subiendo al Miquelet, uno de los símbolos de esta ciudad legendaria.

El Camino EN IMÁGENES

4 Impresiones viajeras: Linares de Mora
El pasado medieval de Linares de Mora puede adivinarse en sus callejuelas y sus casas apiñadas sobre una pronunciada ladera, coronada por un castillo del siglo XIII. La visita no defrauda al viajero seducido por esta pintoresca estampa.

Teruel, mudéjar capital 1
Teruel es la capital de la arquitectura mudéjar, Patrimonio de la Humanidad. La huella de los maestros musulmanes es visible en sus torres e iglesias, y también en la techumbre gótica de la catedral: un deslumbrante muestrario de personajes y oficios del Teruel del siglo XIII, y de animales y seres imaginarios.

5 La Pobla, fronteras de agua
El puente gótico de La Pobla del Bellestar, bajo el que discurre el río de las Truchas, marcaba en la Baja Edad Media la frontera entre los reinos de Valencia y de Aragón, y hoy es el límite entre ambas comunidades autónomas.

El castillo de Mora 2
Las tierras de Mora de Rubielos permanecieron bajo poder musulmán hasta finales del siglo XII. El castillo de los Fernández Heredia, del siglo XIV, cumple las funciones de fortaleza defensiva y palacio señorial, y fue testigo de las guerras entre aragoneses y castellanos.

La Iglesuela, un rescate de altura 6
Cuenta una leyenda que en los montes de La Iglesuela del Cid, y estando cercado por numerosos enemigos, el Cid fue socorrido por el mismísimo apóstol Santiago. La villa, como muchas otras en esta parte del Camino, perteneció a los templarios: su castillo se ha perdido pero aún resiste la torre del homenaje.

3 Un paseo por Rubielos
Rubielos de Mora es un pueblo armonioso y muy cuidado. El paseo por sus calles descubrirá al viajero un buen número de estampas singulares: viejos comercios con dinteles góticos, portales medievales y enrejados, palacios y casonas señoriales, reflejo del rico pasado de la localidad.

Mirambel, un paseo de piedra 7
Mirambel es un buen representante de los pueblos del Maestrazgo, inmersos en un entorno natural imponente, plenos de historia y patrimonio: el paseo por sus calles de piedra nos llevará al singular Convento de las Agustinas Ermitañas, a su Portal de las Monjas o a las ruinas del castillo templario.

Águila perdicera
Aquila fasciata

Montanejos, el poder del agua 13
El agua es el elemento distintivo de Montanejos. Los estrechos abiertos por el río Mijares son un espectáculo y un lugar ideal para la escalada libre. Entre sus numerosas fuentes naturales vale la pena acercarse a Los Baños, cuyas aguas termales animan al viajero a nadar en un bonito entorno natural.



El castillo de Jérica 14
En época islámica y hasta el siglo XIII los castillos de Jérica y Segorbe, en el Alto Palancia, vigilaban el paso que conducía a Valencia desde las llanuras aragonesas del Jiloca. El Cid pasó por aquí en varias ocasiones e impuso a su castillo un fuerte tributo.

María de Luna, señora de Segorbe
Aunque el castillo de Segorbe jugó un papel importante en época islámica, la configuración de su casco medieval data principalmente del siglo XIV; por entonces el infante don Martín, futuro rey de Aragón, tenía aquí una de sus residencias merced a su casamiento con doña María de Luna.

Los baños árabes de Torres Torres 16
El Cid acampó aquí en 1088, y en 1233 Jaime I hizo lo propio cuando se dirigía a conquistar Burriana. En Torres Torres puedes entrar en unos baños árabes originales: estos espacios públicos, sólo para hombres, tenían claras connotaciones sociales y religiosas.

Las 1.000 historias de Sagunto 17
Sagunto conserva un valiosísimo patrimonio que parece concentrarse en su impresionante conjunto amurallado. Su ocupación ininterrumpida desde hace más de 2.000 años es debida a su importancia como ciudad portuaria en el comercio mediterráneo. En la Edad Media se llamó "Murviedro".

Almenara, una luz en el Mediterráneo 18
Almenara (en árabe fuego o faro) fue una fortaleza islámica que vigilaba el paso de ejércitos y mercancías por la costa y hacia la montaña. En el humedal conocido como Els Estanys está el yacimiento arqueológico del Punt del Cid: un recinto amurallado donde la tradición ubica un campamento del Campeador.

La iglesia del Salvador, en Burriana 19
En 1233, en tiempo de los almohades, el rey aragonés Jaime I tomó Burriana. Fue un hecho clave para la posterior conquista y construcción del Reino de Valencia. La iglesia de El Salvador, considerada la primera iglesia románico-gótica del Reino, posee un gran simbolismo entre los valencianos.

La ciudad de Castellón 20
El viajero podrá disfrutar aquí de la diversidad de ofertas de una ciudad que mira al mar, y entre las que destacan sus playas, su gastronomía basada en arroces y pescados, y su patrimonio.

La clave está en El Puig 21
La fortaleza de El Puig, o Cebolla, jugó un importante papel en las conquistas de Valencia del Cid (1094) y Jaime I (1238). Del castillo apenas quedan algunos restos arqueológicos, pero su monasterio aún conserva partes originales del siglo XIII, de estilo tardo-románico.

22 Valencia, la ciudad soñada
Valencia posee un impresionante patrimonio gótico encabezado por la Lonja (Patrimonio de la Humanidad). El Miquelet, la torre-campanario de su catedral, es otro de los símbolos de esta ciudad cosmopolita y exuberante, plena de alegorías como la estatua ecuestre del Campeador, obra de Ana Huntington.

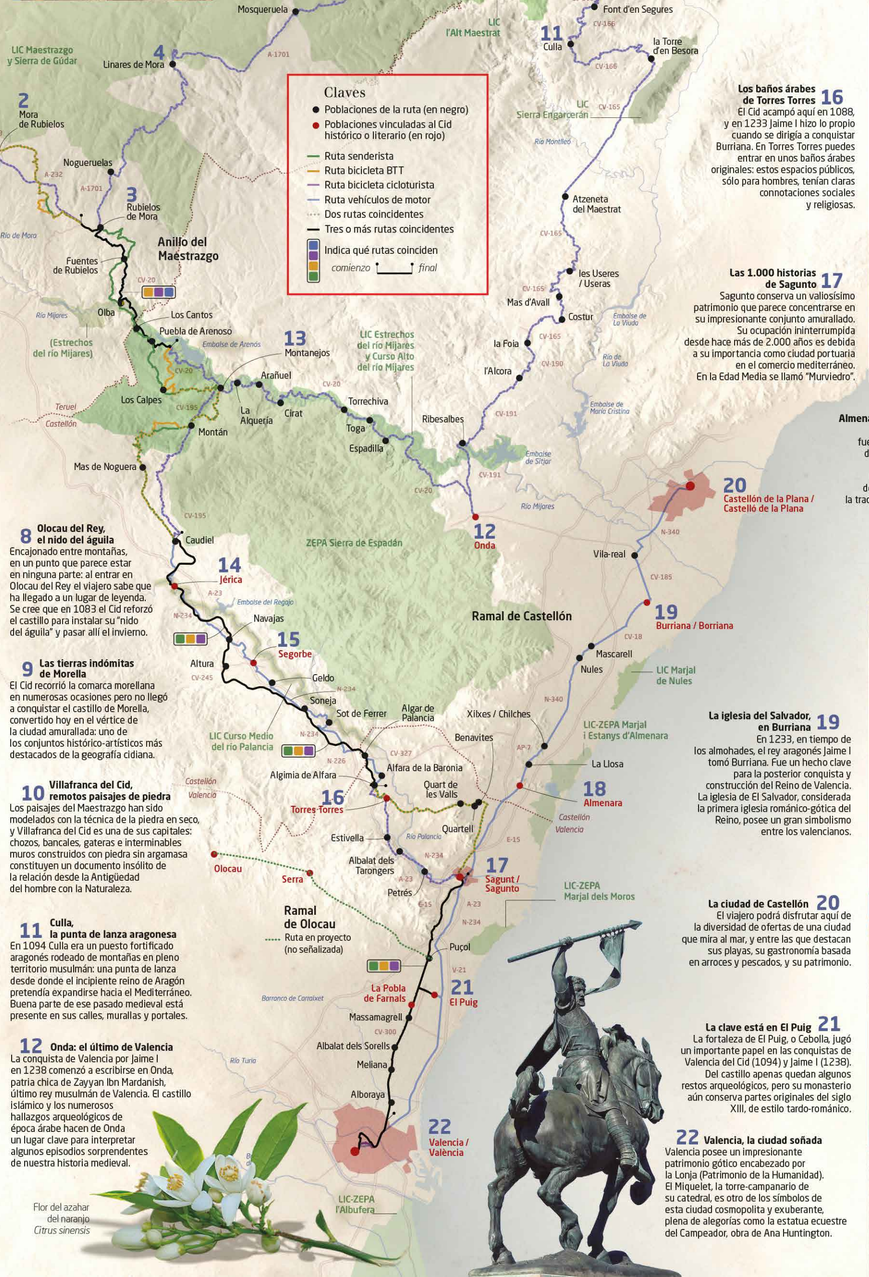

Diez fechas para no perderte

La estatua de Jimena, una de las ocho del ciclo cidiano del puente de San Pablo en Burgos, lleva sobre su hombro dos palomas en representación de sus hijas

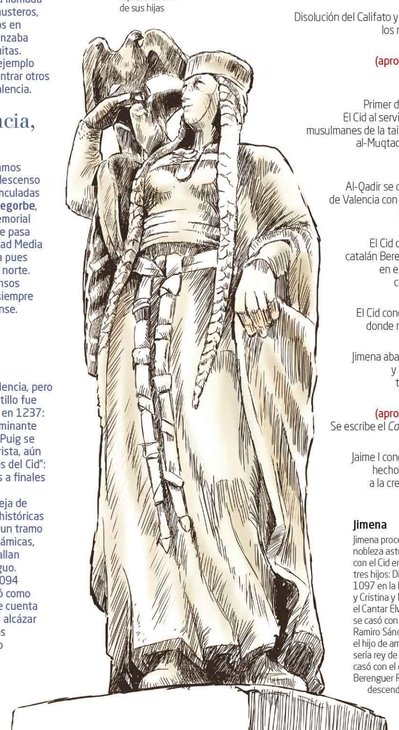

711
Árabes y bereberes desembarcan en Algeciras iniciando la conquista del reino hispano-visigodo.

1009 - 1031
Disolución del Califato y surgimiento de los reinos de taifas.

1048 (aproximadamente)
Nace el Cid.

1085
Primer destierro del Cid.
El Cid al servicio de los reyes musulmanes de la taifa de Zaragoza, al-Muqtadir y al-Mutamin (1082-1085).

1085
Al-Qadir se convierte en rey de Valencia con el apoyo militar de Álvar Fáñez.

1090
El Cid derrota al conde catalán Berenguer Ramón II en el Pinar de Tévar, cerca de Morella.

1094
El Cid conquista Valencia, donde morirá en 1099.

1102
Jimena abandona Valencia y los almorávides toman la ciudad.

1207 (aproximadamente)
Se escribe el *Cantar de mío Cid*.

1238
Jaime I conquista Valencia, hecho que daría lugar a la creación del Reino de Valencia.

Jimena
Jimena procedía de la alta nobleza asturiana y se casó con el Cid en 1074. Tuvieron tres hijos: Diego, que murió en 1097 en la batalla de Consuegra, y Cristina y María, llamadas en el Cantar Elvira y Sol. Cristina se casó con el infante navarro Ramiro Sánchez:
el hijo de ambos, García Ramírez, sería rey de Navarra. María se casó con el conde de Barcelona Berenguer Ramón III, sin dejar descendencia masculina.

8 Olocau del Rey, el nido del águila
Encajonado entre montañas, en un punto que parece estar en ninguna parte: al entrar en Olocau del Rey el viajero sabe que ha llegado a un lugar de leyenda. Se cree que en 1083 el Cid reforzó el castillo para instalar su "nido del águila" y pasar allí el invierno.

9 Las tierras indómitas de Morella
El Cid recorrió la comarca morellana en numerosas ocasiones pero no llegó a conquistar el castillo de Morella, convertido hoy en el vértice de la ciudad amurallada: uno de los conjuntos histórico-artísticos más destacados de la geografía cidiana.

10 Villafranca del Cid, remotos paisajes de piedra
Los paisajes del Maestrazgo han sido modelados con la técnica de la piedra en seco, y Villafranca del Cid es una de sus capitales: chozos, bancales, gateras e interminables muros construidos con piedra sin argamasa constituyen un documento insólito de la relación desde la Antigüedad del hombre con la Naturaleza.

11 Culla, la punta de lanza aragonesa
En 1094 Culla era un puesto fortificado aragonés rodeado de montañas en pleno territorio musulmán: una punta de lanza desde donde el incipiente reino de Aragón pretendía expandirse hacia el Mediterráneo. Buena parte de ese pasado medieval está presente en sus calles, murallas y portales.

12 Onda: el último de Valencia
La conquista de Valencia por Jaime I en 1238 comenzó a escribirse en Onda, patria chica de Zayyan Ibn Mardanish, último rey musulmán de Valencia. El castillo islámico y los numerosos hallazgos arqueológicos de época árabe hacen de Onda un lugar clave para interpretar algunos episodios sorprendentes de nuestra historia medieval.

Flor del azahar del naranjo
Citrus sinensis

Los espacios naturales

Vastos espacios montañosos, los estrechos y riberas de los ríos Mijares y Palancia, marjales, y el Mediterráneo como recompensa: la diversidad y riqueza de ecosistemas es uno de los grandes atractivos de estas rutas.

Avetorillo
Ixobrychus minutus
(derecha)

Espacios protegidos por la Red Natura 2000:

LIC Sabinares del Puerto de Escandón
Extensos sabinares albares.

LIC Maestrazgo y Sierra de Gúdar
Lago fósil de Mora de Rubielos. Extensos bosques de pino silvestre y negro. Aves rapaces. Cabra montés.

LIC l'Alt Maestrat y ZEPA l'Alt Maestrat, la Tinença de Benifassà, Turmel i Vallivana
Parameras de alta montaña y barrancos. Sabinares. Aves rapaces, alimoche común. Murciélagos, cabra montés.

LIC Sierra Engarcerán
Bosques de enebro y sabina negral. Águila perdicera.

LIC Rambla de las Truchas
Rica vegetación de ribera, orquídeas infrecuentes, pino albar y negral.

LIC Estrechos del río Mijares y Curso Alto del río Mijares
Corredor biológico. Cortados fluviales-kársticos. Bosques de ribera maduros. Madrija, cangrejo autóctono y nutria. Águila perdicera.

ZEPA Sierra de Espadán
Sierra silícea entre formaciones calizas. Alcornocales. Águila perdicera. Murciélagos, cabra montés.

LIC Curso Medio del río Palancia
Bosques de ribera. Madrija, barbo mediterráneo, bermejuela, cangrejo autóctono. Martín pescador.

LIC-ZEPA Marjal i Estanys d'Almenara
Extenso marjal con estanques. Turberas calcáreas con masegar y carrizos. Peces: fartet; samaruc. Aves acuáticas (avetorillo, morito) y en peligro de extinción (focha moruna y porrón pardo).

LIC Marjal de Nules
Áreas inundadas con vegetación palustre. Refugio de aves en migración e invernada.

LIC-ZEPA Marjal dels Moros
Humedal litoral. Plantas endémicas: ensopeguera. Fartet, samaruc. Cerceta pardilla y otras aves acuáticas.

LIC-ZEPA l'Albufera
Humedal litoral. Plantas endémicas: malvas y tréboles de agua. Invertebrados: gamberta y náyades. Fartet, samaruc. Garcilla cangrejera, cerceta pardilla.

Paella
La palabra paella se refería inicialmente al continente (una sartén sin asas) y no al contenido. Plato popular, originariamente no incluía marisco, sino conejo, pollo, tomate, judías verdes, especias y, por supuesto, arroz.

La buena mesa del Cid

La gastronomía en estos territorios está influenciada por la orografía. En el interior, montañoso, la comida es recia y sorprendentemente variada. De raíz tradicional ha incorporado nuevos ingredientes, como la magnífica **trufa**, y reinventado otros, como los **aceites** procedentes de olivos antiguos (algunos pudieron ver pasar al Cid). Entre las carnes destaca el cerdo del que nace el afamado **jamón de Teruel**; el resto acaba en embutidos o en guisos populares como la **olla**. El caldo del cocido y el jamón, además de la corteza de pan y el huevo, son ingredientes imprescindibles en las **pelotas de carnaval**, populares en todo el Maestrazgo.

En la costa el gran protagonista es el **arroz** preparado en sus múltiples variantes: paella, arroz a banda, al horno, negro, con calabaza, en postres... Los pescados incluyen todas las variedades mediterráneas preparados de infinidad de formas, como por ejemplo el **suquet de peix**, un guiso muy sabroso. De paso, prueba los vinos de alguna de las D.O. de la zona: **Valencia** y **Tierra de Castellón**. Y si hablamos de bebida, no te olvides de la **horchata**, que tiene en Alboraya una de sus capitales. Por último, aquí se producen algunas de las variedades de **naranjas** y **mandarinas** más famosas del mundo: pruébalas en temporada y quizá te sorprenda el sabor de una naranja "de verdad".

Algunos consejos para un feliz viaje

1. Infórmate antes de salir
En **www.caminodelcid.org** encontrarás toda la información necesaria para preparar tu viaje: topogulas, tracks, mapas, alojamientos, lugares de sellado, oficinas de turismo, estado de la señalización, etc.

2. Consigue tu salvoconducto
Con el salvoconducto podrás beneficiarte de descuentos y ofertas promocionales. Puedes sellarlo en más de un centenar de localidades. Es gratuito y puedes conseguirlo en más de 170 localidades y más de 80 oficinas de turismo.

3. Tu guía literaria
No olvides llevar un Cantar. Podrás recrear *in situ* algunos de sus pasajes. ¡Si tu castellano antiguo flojea es preferible una edición modernizada!

Consorcio Camino del Cid
Calle Madrid, 24 · 09002 BURGOS
Teléfono y fax: 947 256 240
info@caminodelcid.org / **www.caminodelcid.org**

CRÉDITOS
Texto: Alberto Luque Cortina
Fotos: Emilio Cappa Sagis (1,3,4,6,8,12,13,18,22); Asís G. Ayerbe (2,7,10,14,19, 21), Patronato Provincial de Turismo de Castellón (9, 11, 15, 16), Pablo José Fontanet (5), Adan Liu (17), Patronato Municipal de Turismo de Castellón (20)
Diseño, infografía e ilustraciones: Julián de Velasco Tobar
Depósito legal: BU 87-2017
Edición: 2017